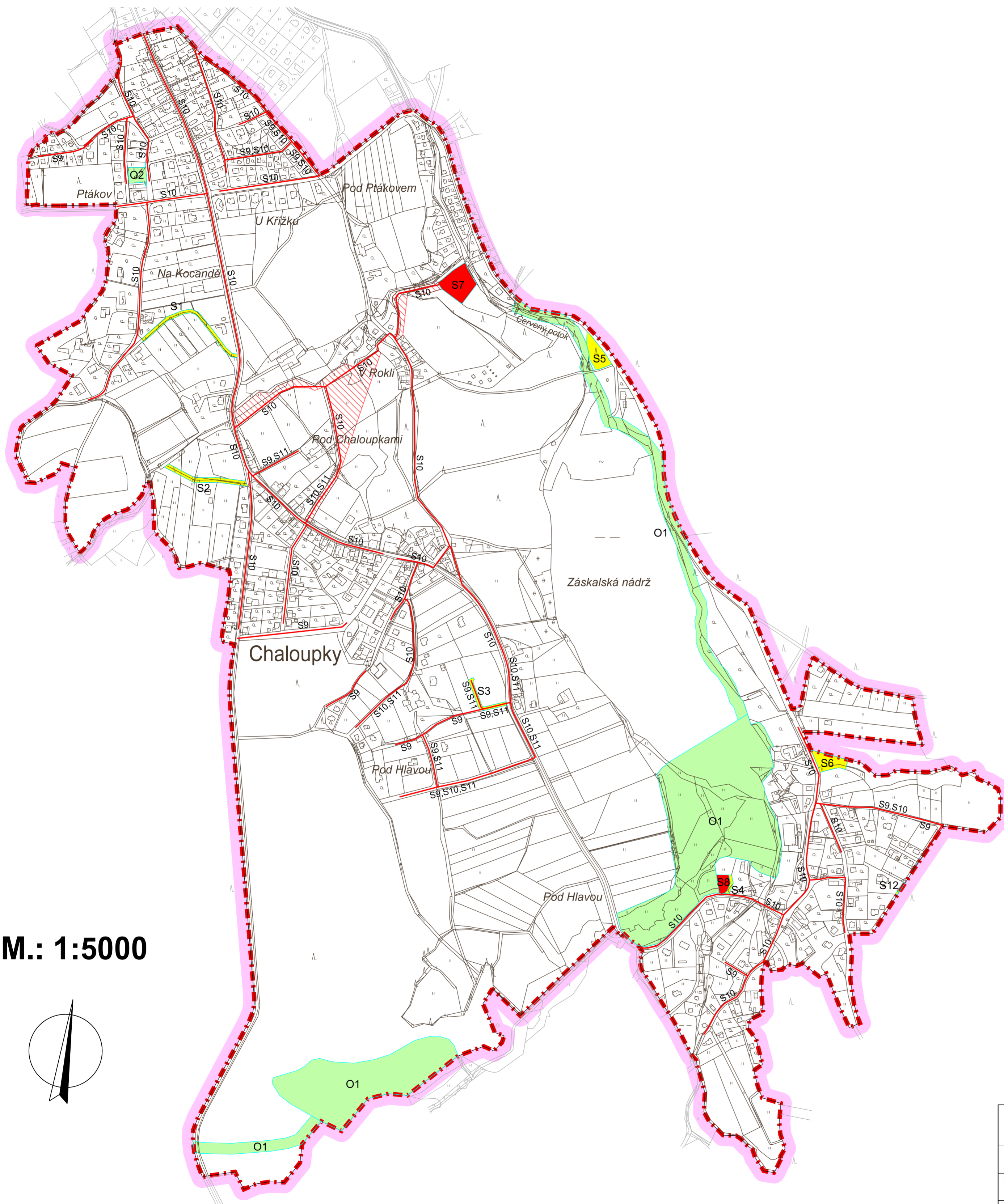
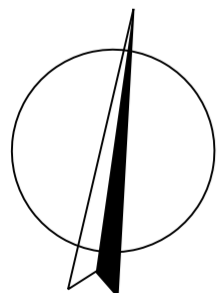


# ÚZEMNÍ PLÁN CHALOUPKY





M.: 1:5000




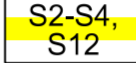
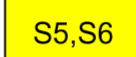
## LEGENDA :

### Hranice



-  hranice řešeného území
-  katastrální hranice

### Záměry, pro které lze vyvlastnit i uplatnit předkupní právo

Veřejně prospěšné stavby - dopravní infrastruktura



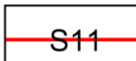
-  S1 rozšíření místní komunikace (VP 2)
-  S2-S4, S12 výstavba místní komunikace (VP 3 - VP 6)
-  S5, S6 výstavba parkoviště (DP 1, DP 2)

Veřejně prospěšné stavby - technická infrastruktura - koncová zařízení


-  S7 plocha pro čištnu odpadních vod Mrtník
-  S8 plocha pro čištnu odpadních vod Neřežín

### Záměry, pro které lze pouze vyvlastnit

Veřejně prospěšné stavby - technická infrastruktura - liniová vedení


-  S9 výstavba vodovodních řadů v návrhových plochách
-  S10 výstavba kanalizačních řadů, koridor pro kanalizaci
-  S11 výstavba plynovodních řadů STL v návrhových plochách

Veřejně prospěšná opatření - plochy územního systému ekologické stability

-  O1 lokální prvky ÚSES (LBC 1, LBC 2, LBK 1-10, LBK 2-3)

### Záměry, pro které lze pouze uplatnit předkupní právo

Veřejně prospěšná opatření - veřejná prostranství

-  O2 veřejné prostranství (VP 1)

## ZÁZNAM O ÚČINNOSTI

správní orgán vydávající územní plán: zastupitelstvo obce Chaloupky

datum nabytí účinnosti:

pořizovatel: MěÚ Hořovice, odbor výstavby a životního prostředí


oprávněná úřední osoba pořizovatele:

- jméno a příjmení: Ing. Jitka Valečková
- funkce: samostatný odborný referent

.....  
razítko a podpis

## KADLEC K.K. NUSLE, spol. s r.o.

Chaberská 3, 182 00 Praha 8 Tel., fax : 284 680 740, 284 680 750 e-mail: posta@kadleckk.cz www.kadleckk.cz

Projektant: Ing. arch. Daniela Binderová	Odborný projektant: Stěpán Klumpar	Operátor: Stěpán Klumpar	
Pořizovatel: MěÚ Hořovice	Schvalovací orgán: Zastupitelstvo obce Chaloupky	Číslo smlouvy: 392/11	
Akce: ÚZEMNÍ PLÁN CHALOUPKY		Datum: 9. 2014	Výkres č.: A3.
Název výkresu: Výkres veřejně prospěšných staveb, opatření a asanací		Měřítko: 1 : 5000	Kopie č.:

A3. Výkres veřejně prospěšných staveb, opatření a asanací